

PODER LEGISLATIVO



PROVINCIA DE TIERRA DEL FUEGO,
ANTÁRTIDA E ISLAS DEL ATLÁNTICO SUR
REPÚBLICA ARGENTINA

PARTICULARES

Nº: 065

PERIODO LEGISLATIVO: 2019

Extracto:

**CENTRO DE MONITOREO SISMOLOGICO SEÑOR CAMARA
ENRIQUE ADJUNTANDO COPIA DE LAS VISTAS DE
PANTALLA DE LOS EVENTOS SÍSMICOS AL 28 DE AGOSTO
DEL 2019**

Entró en la Sesión de:

Girado a la Comisión Nº:

Orden del día Nº:

Provincia de Tierra del Fuego
Antártida e Islas
Petroleras
Ushuaia, TDF, AelIAS, 28 de agosto de 2019.-

REGISTRO N°	28 AGO 2019	HORA
4018		12:40

FIRMA

Vice Gobernador
Dn JUAN CARLOS ARCANDO
S _____ / _____ D

Cristian RIGONI FUENTES
Agente Administrativo
Despacho de Presidencia
PODER LEGISLATIVO

De mi mayor consideración

Me dirijo a usted a los efectos de adjuntarle copia de las vistas de pantalla de los eventos sísmicos de fecha 28/08/2019 que respaldan el proyecto presentado reiteradamente a su administración.-

PODER LEGISLATIVO
SECRETARÍA LEGISLATIVA

03 SEP 2019

MESA DE ENTRADA

N° 065 11:40 FIRMA

Enrique M. de la Cámara
Profesor


PASE A SECRETARIA
LEGISLATIVA

Juan Carlos ARCANDO
Vicegobernador
Agente del Poder Legislativo

+54 9 2901 646 656

[Escriba aquí]
enriquedelac@gmail.com

02 SEP 2019



INSTITUTO NACIONAL DE PREVENCIÓN SÍSMICA
SECRETARÍA DE PLANIFICACIÓN TERRITORIAL Y COORDINACIÓN DE OBRA PÚBLICA
MINISTERIO DEL INTERIOR, OBRAS PÚBLICAS Y VIVIENDA

¡Colaborá con el INPRES compartiendo tu ubicación! (Conocer más...)

ADVERTENCIA

Los sismos que figuran con color azul son de amplitud extraordinariamente y pueden estar errados. Los datos definitivos son revisados por un sismólogo y figuran en negro (no errático) o en rojo (errado).

Nº	Fecha	Hora	Prof.	Mag.	Latitud	Longitud	Zona
1	26/08/2019	08:08:39	86 Km	2.7	-31.380	-66.630	SAN JUAN
2	26/08/2019	07:38:57	110 Km	2.6	-31.665	-69.773	SAN JUAN
3	26/08/2019	07:01:25	211 Km	3.4	-24.025	-66.777	JUJUY
4	26/08/2019	05:24:20	10 Km	4.5	-31.325	-66.538	SAN JUAN
5	26/08/2019	04:54:57	141 Km	2.9	-28.230	-67.363	CATAMARCA
6	26/08/2019	02:46:06	169 Km	3.4	-31.692	-66.916	SAN JUAN
7	26/08/2019	01:51:21	226 Km	3.1	-24.025	-66.705	JUJUY
8	27/08/2019	23:25:08	164 Km	2.7	-31.136	-66.406	SAN JUAN
9	27/08/2019	22:55:35	12 Km	2.6	-33.170	-69.605	MENDOZA
10	27/08/2019	21:51:10	115 Km	2.6	-31.491	-69.194	SAN JUAN
11	27/08/2019	21:23:45	126 Km	2.7	-31.670	-70.234	SAN JUAN
12	27/08/2019	18:43:16	187 Km	2.8	-31.357	-66.635	SAN JUAN
13	27/08/2019	18:38:45	117 Km	2.8	-31.451	-69.267	SAN JUAN
14	27/08/2019	07:33:18	123 Km	2.9	-38.266	-67.922	LA RIOJA
15	27/08/2019	07:04:22	104 Km	3.2	-31.124	-66.897	SAN JUAN
16	27/08/2019	05:56:55	226 Km	3.0	-23.864	-66.725	JUJUY
17	27/08/2019	04:56:25	6 Km	2.6	-31.916	-66.579	SAN JUAN
18	27/08/2019	04:33:56	12 Km	2.7	-31.829	-67.612	SAN JUAN
19	27/08/2019	04:16:33	187 Km	2.7	-31.651	-66.565	SAN JUAN
20	27/08/2019	03:53:35	10 Km	3.0	-29.164	-66.765	SAN JUAN
21	26/08/2019	22:22:45	104 Km	2.6	-29.243	-66.849	LA RIOJA
22	26/08/2019	21:08:49	104 Km	2.6	-31.245	-66.007	SAN JUAN
23	26/08/2019	19:30:55	184 Km	2.5	-31.345	-66.604	SAN JUAN
24	26/08/2019	16:55:19	104 Km	3.0	-31.263	-66.625	SAN JUAN



Más sobre el sitio

- Sismología
- Docentes y alumnos
- Red Nacional de Estaciones Sismológicas
- Red Nacional de Acelerógrafos
- Ingeniería Sismorresistente
- Reglamento INPRES-CIRSOC
- Biblioteca
- Servicios
- Búsqueda de sismos
- ¿Sintió el sismo?
- RSS
- Zonificación sísmica
- Tripaico institucional
- Poesía sobre el terremoto de San Juan del año 1944
- Manual de Prevención Sísmica
- Recomendaciones básicas a tener en cuenta:
Antes, Durante y Después de un sismo

Contactenos

Dirección postal: Roger Salet 47 (n)-C.P. 5409-San Juan
-República Argentina-
e-mail: info@inpres.gob.ar
Dirección Nacional: +54-264-423016/4234463
Teléfono: +54-264-423016
Fax: +54-264-4234453

*Enrique M. de la Cámara
Profesor*





Navegador de terremotos IRIS

Opciones >

+
-
Seleccionar nueva región
Desseleccionar región
Zoom a región

Depth (km)
0
33
70
150
300
500
800

Magnitudo (Size)
9 8 7 6 5 4 3 2 1

Revista	Profundidad km	Día	Hora UTC	Lat	Lon	Dist km
5.1	10	2019-08-28	10:07:49	-60,49	-26,24	0 0
5.3	10	2019-08-28	09:24:01	-60,37	-26,32	13
5.6	10	2019-08-28	07:59:01	-60,44	-26,48	14
5.6	10	2019-08-28	08:00:44	-60,69	-26,94	44

Se muestran los 10 terremotos más cercanos (de 4). [Zoom a esta vecindad](#)

Haga clic en la flecha para aplicar

Terremotos máximos: 3300

Seleccionar terremotos por:
El más cerca

Intervalo de tiempo:
Disponibles más tiempo (de 1971):
2019-08-28
Último disponible:
2025-01-01

Rango de magnitud:

Rango de profundidad (km):

Fuente de datos:

Aplicar

Resumen de terremotos:
4 de 4 (4 visibles)

Otras cosas para probar:


Mostrar límites de placa: Apagado

Animar los terremotos: [ON/OFF]

Ir a un nuevo: Región / Tema

Ver terremotos como: Tabla (3D)

Descargar como: (necesita más espacio)



Google

Satélite Mapa

© 2019 Google 200 km